

Rallye
balade

MOTO

FFMC
>34>

Correction

Road book du Rallye

Sommaire

<i>Sommaire</i>	3
<i>Préliminaire</i>	3
<i>Recommandations</i>	<i>Erreur ! Signet non défini.</i> 4
<i>Rallye</i>	4
<i>Pause Repas</i>	9
<i>Annexes culturelles</i>	<i>Erreur ! Signet non défini.</i> 10

Préliminaire

J'espère que notre rallye t'aura plu et que tu auras fait une bonne balade en notre compagnie. As-tu trouvé toutes les énigmes ? Non ! Alors voici une correction des réponses attendues.

Chaque énigme est réécrite. Les réponses correspondent à celles du road book avec le numéro relatif. Chaque réponse est donnée avec une explication.

Rallye

Le plein est fait, les présentations aussi alors on peut y aller...

- Puisque l'été est déjà arrivé depuis plusieurs jours, reprend les bonnes habitudes et n'aie pas peur d'aller te mouiller.
Dans quelle direction vas-tu ?

(1) Il fallait répondre la direction du Lac du Salagou, il s'agit du seul endroit où l'on peut se baigner à proximité. On prend donc à droite au petit rond point, à la sortie de Clermont l'Hérault.



- Aux alentours de 5,5km, comme tout bon motard prévoyant, prend la route qui va t'assurer le gîte et le couvert.



Cette indication a été apportée car on change de route. On suit la direction de l'auberge et chambre d'hôtes.

- Retrouve l'endroit précis de l'itinéraire d'où la photo de couverture a été prise. Dis-nous alors à quoi sert cette balise de couleur vive :



(2) Il s'agit d'une balise indiquant une canalisation de gaz. Nous nous sommes arrêtés ici car le panorama nous a paru particulièrement intéressant.

- Continue ta route et profite-en pour nous donner le numéro de téléphone public de ce lieu saint :

Il s'agit du numéro de la cabine téléphonique de Liausson (Lieu saint) : [04 67 96 19 35](tel:0467961935) (3). Les deux derniers chiffres serviront pour la suite.

- Arrête ton cirque, on n'y va pas :

(4) [On ne va pas au cirque de Mourèze](#), et suit notre vieille logique :

(5) [Par contre on va au site paléontologique](#)

- Tiens... est-ce que tu as remarqué cet étrange animal sur le bord de la route ?

(6) [As-tu remarqué la vache sur la gauche ?](#)



- Continue de suivre notre logique et rends toi au lieu 2 : [La Lieude](#) (7), c'est pas coton : [Octon](#) (8).

- Des huit, prend les cinq directions à la fois. Une erreur s'est d'ailleurs glissée dans la troisième :

(9) "des huit" c'est parce que l'on prend la départementale 8. A l'intersection se trouve 5 panneaux fléchés pour la direction que l'on doit prendre. Le troisième "[DIO et VACQUIERES](#)" contient une erreur puisqu'il s'agit du village de DIO et VALQUIERES.



- Prend la direction du soleil couchant pour aller au lieu dit du :

(10) [En prenant la route qui va à l'ouest](#) (direction du soleil couchant), tu arrives au lieu dit du Mas Blanc, la réponse 11 peut t'aider à trouver la route.

Pour t'aider, souviens-toi des deux derniers chiffres du numéro de téléphone que tu as relevé au lieu saint : (11) [D35](#).

- Après avoir enjambé la rivière, remonte-là sur moins de 2km. Tu es un peu en avance pour la messe de 18h30 et tu devras te rendre dans le village qui a disparu après la voie ferrée.

Il s'agit du village de : [Saint-Étienne d'Estrechoux](#) (12). Dans La-Tour-sur-Orb, à l'intersection entre la D23 et la D35, un panneau indique 5 directions (photo). Mais 100m plus loin, lorsqu'on passe la voie ferrée et qu'on arrive à l'intersection entre la D23 et la D23e4, on ne trouve plus de panneau indiquant "Saint-Étienne d'Estrechoux". C'est pourtant là qu'il faut qu'on aille. Il faut tourner à droite (voir carte) et rester sur la D23.



- Maintenant, viens **vers nous** :

(13) [Verenoux](#). En fait, le vrai nom est [Vérénoix](#).

même si tu en as **marre** :

(14) [Saint-Gervais-sur-Marre](#).

Continue et à l'altitude de 809 m, dis-nous ce qui se trouve au Sud :

(15) [Gorges d'Héric](#). 809m est l'altitude du col à la croix de Mounis. Il fallait s'arrêter et regarder sur la table d'orientation pour trouver les gorges d'Héric au Sud.



Poursuis ta route mais attention... sans quitter l'Hérault !!!

- Pour trouver ta voie sur la route d'école, un petit calcul sachant que A=1, B=2, etc. donne nous le total de votre association favorite :

$$F + F + M + C + 3 + 4 = 6 + 6 + 13 + 3 + 3 + 4 = \underline{35} \text{ (16).}$$

Comme nous sommes toujours aussi tordus, un dernier indice : les unités deviennent les dizaines et vice-versa. Tu vas donc prendre cette départementale : [D53](#) (17) ou fait appel à ta culture motarde pour trouver la bonne direction : au numéro du département voisin [81 \(le Tarn\)](#) (18) enlève le total de ton



association favorite trouvé en (16). Tu as le numéro d'un célèbre champion du monde moto :

[81 \(le Tarn\)](#) – 35 = [46](#) (19). [46 est le numéro de course de Valentino Rossi...](#)

De son nom tu en déduiras la direction à prendre : (20) [Tu prends la direction de Rosis \(seulement 2 lettres sont inversées\).](#)

- Rapproche-toi de nous dans l'espoir de manger des fraises. Au passage, profite-en pour t'arrêter sur les 2 repères suivants :

Au pied du calvaire blanc, qui a-t-il d'écrit : (21).

Au fait, à combien le toit de l'Hérault ? (22) [Tu peux voir un](#)


[panneau qui t'indique la direction du point](#)

[culminant de l'Hérault : 1152m.](#)



- En route, prend le temps de te recueillir à 972m et dis nous à quoi correspond le triangle noir :

Nous sommes au col de Fontfroide. Su le mémorial des déportés, nous pouvons lire la symbolique des principaux signes des déportés, en particulier le triangle noir qui correspond repère un




"associal" (23).

- Encore un effort et tu seras **sauvé**, le **ragout** t'attend :

(24) La Salvetat sur Agoût, le r n'est pas en gras !

- Une fois n'est pas coutume rejoint l'**embouteillage**. On passe devant l'usine d'embouteillage de l'eau de Salvetat. Tu arrives au lac de :



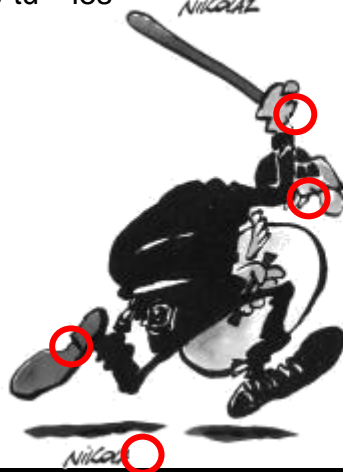

(25) Le lac de la Raviège (le Ravi dans les santons de Provence et la neige sans le N)

Pause Repas

Pendant la pause repas, diverses activités te seront proposées. Profite aussi de cette pause pour découvrir la FFMC, en particulier l'antenne héraultaise et surtout pense à te reposer avant de reprendre la route.

Dix erreurs

J'ai fais dix erreurs en recopiant le dessin de Nicolaz. Sauras-tu les retrouver ?



Logigrille

Voici les organisateurs qui doivent se retrouver à Clermont l'Hérault pour le départ de ce rallye. Retrouve le lieu de départ de chacun, puis la marque de la moto. A quelle heure part-il ?

	Dominique	Bernard	Victor	Pierro	Stephane	Bédarieux	Roujan	Hérépian	Lunas	Roquesels	8h	8h15	8h30	8h45	9h
Honda	X	X	○	X	X	X	○	X	X	X	X	○	X	X	X
Yamaha	○	X	X	X	X	X	X	X	X	○	X	X	X	○	X
Suzuki	X	X	X	X	○	○	X	X	X	X	X	X	○	X	X
Kawasaki	X	X	X	○	X	X	X	○	X	X	X	X	X	X	○
Moto Guzzi	X	○	X	X	X	X	X	X	○	X	○	X	X	X	X
8h	X	○	X	X	X	X	X	X	○	X					
8h15	X	X	○	X	X	X	○	X	X	X					
8h30	X	X	X		○	○	X	X	X	X					
8h45	○	X	X	X	X	X	X	X	X	○					
9h	X	X	X	○	X	X	X	○	X	X					
Bédarieux	X	X	X	X	○										
Roujan	X	X	○	X	X										
Hérépian	X	X	X	○	X										
Lunas	X	○	X	X	X										
Roquesels	○	X	X	X	X										

1 - Bernard ne roule pas en japonaise, il doit donc partir le plus tôt

possible pour être à l'heure.

2 - La Honda n'appartient pas à Stéphane qui part du village le plus proche de celui de Bernard.

3 - La Guzzi ne part ni de Bédarieux, ni de Roujan.

4 - Victor est plus matinal que Stéphane mais ni l'un ni l'autre ne roule en Kawasaki.

5 - Pierro ne part jamais avant 8h40 de chez lui, pourtant c'est lui qui part du plus loin (à vol d'oiseau).

6 - La Yam ne part pas de Bédarieux mais elle part plus tôt que la Kawasaki et plus tard que la Suzuki.

7 - Celui qui part de Roquesels est l'avant dernier à partir et ce n'est pas Victor qui part du village le plus au sud.



Fédération Française des Motards en Colère

90, rue Pierre et Marie Curie
ZA du Rieucoulon
34430 Saint Jean de Védas
www.ffmc34.org

Sur la route, je m'engage je partage

